

Nr konc.: GK.VII.4030.2.866.2020

Posiadaacza się zgodność niniejszej kopii z treścią materiału państwowego zasobu geodezyjnego i kartograficznego

STAROSTA ŚWIDNICKI

Organ i prowadzący państwowy zasób geodezyjny i kartograficzny

MAPA ZASADNIA

2018 2695

29-04-2020

29-04-2020

Województwo: dolnośląskie

Powiat: świdnicki

Jednostka ewidencyjna: 021905_2, Marcinowice

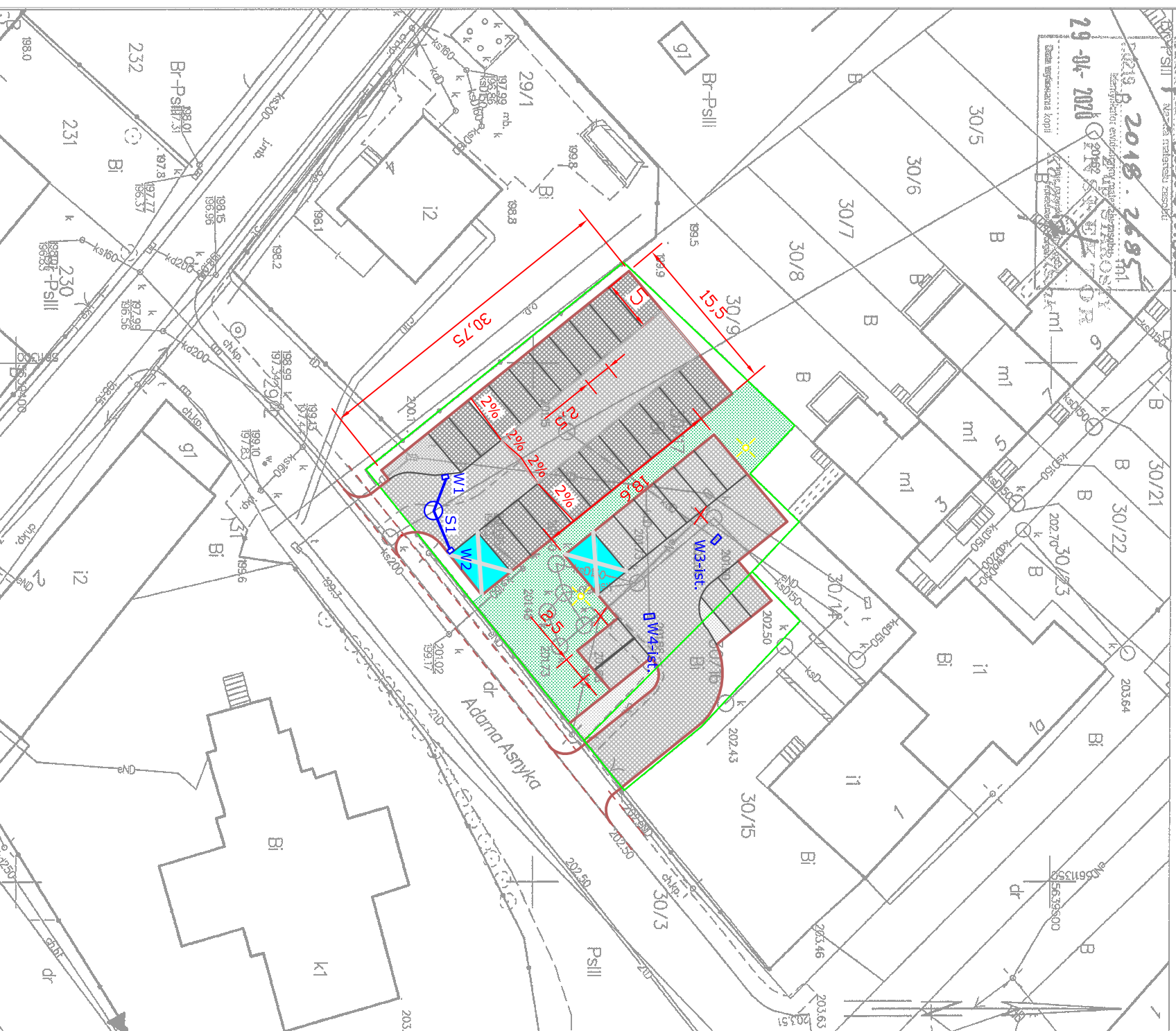
Obręb: 0008, Marcinowice

KOPIA MAPY ZASADNICZEJ







Sekcje mapy: 5.14.3.34.05.4.1; 5.14.3.34.05.2.3

obr. Marcinowice 0008: dz. 30/16, 30/17

SKALA 1:500



LEGENDA:

-  – granica działki
-  – nawierzchnia z kostki bet.
-  – obrzeża betonowe
-  – tereny zielone
-  – wpusty deszczowe
-  – istniejące latarnie do przestawienia

Nazwa i adres zamawiającego	GMINA MARCINOWICE ul. Juliana Tuwima 2, 58-124 Marcinowice		
Nazwa zadania	"Budowa parkingu znajdującego się przy Urzędzie Gminy w Marcinowicach".		
Adres obiektu budowlanego	województwo: DOLNOŚLĄSKIE powiat: ŚWIDNICKI gmina: MARCINOWICE obręb: 0008 Marcinowice numer ewidencyjny działki 30/16, 30/17		
Nazwa i adres jednostki projektującej	ZBIGNIEW STANDER 58-330 Jedlina Zdrój, ul. Mickiewicza 3		
Bratwa DRZOCI	Stanisław PB	Data opracow.	Podpis
Operawiel	nr. Zbigniew Stander DOŚB/D/0422/04	2020	
Nazwa rysunku	Projekt zagospodarowania		Skala 1:500 Nr rysunku P.01

Sporządził(a) wydruk: Karol Matusiak