

Nr konc.: GK.VII.4030.2.866.2020

Posiadaacza się zgodność niniejszej kopii z treścią materiału państwowego zasobu geodezyjnego i kartograficznego

STAROSTA ŚWIDNICKI

Organ prowadzący państwowy zasób geodezyjny i kartograficzny

Sekcje mapy: 5.143.34.05.4.1; 5.143.34.05.2.3
obr. Marciniowice 0008: dz. 30/16, 30/17

SKALA 1:500

Województwo: dolnośląskie

Powiat: świdnicki

Jednostka ewidencyjna: 021905_2, Marciniowice

Obręb: 0008, Marciniowice

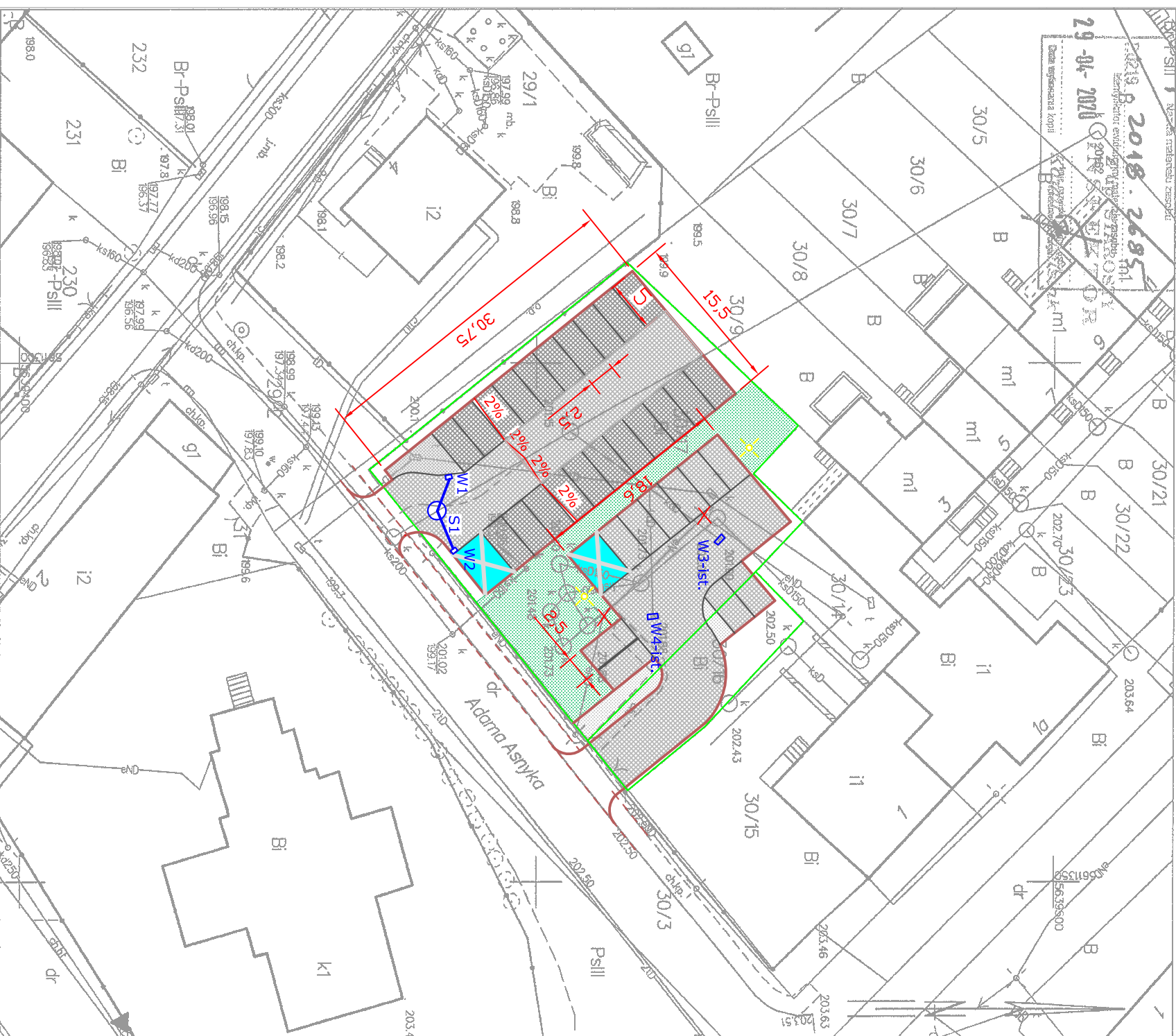
KOPIA MAPY ZASADNICZEJ

MAPA ZASADNICZA







2018 2695

29-04-2020

29-04-2020



LEGENDA:

-  – granica działki
-  – nawierzchnia z kostki bet.
-  – obrzeża betonowe
-  – tereny zielone
-  – wpusty deszczowe
-  – istniejące latarnie do przestawienia

Nazwa i adres zamawiającego	GMINA MARCINOWICE ul. Juliana Tuwima 2, 58-124 Marciniowice		
Nazwa zadania	"Budowa parkingu znajdującego się przy Urzędzie Gminy w Marciniowicach"		
Adres obiektu budowlanego	województwo: DOLNOŚLĄSKIE powiat: ŚWIDNICKI gmina: MARCINOWICE obręb: 0008 Marciniowice numer ewidencyjny działki 30/16, 30/17		
Nazwa i adres jednostki projektującej	ZBIGNIEW STANDER	58-330 Jedlina Zdrój, ul. Mickiewicza 3	
Bratna DROGI	Stanisław PB	Data opracow.	Podpis
Operacjami	nr. Zbigniew Stander	DOB:810442204	
Nazwa rysunku	Projekt zagospodarowania		
	Skala	Nr rysunku	
	1:500	P.01	