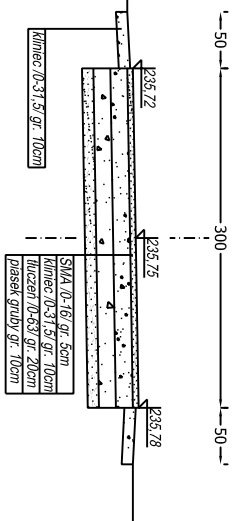
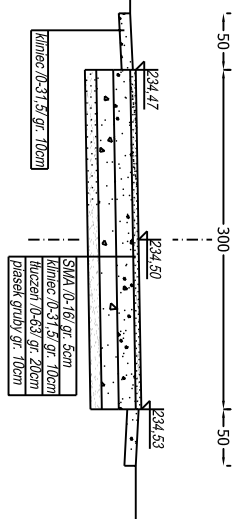


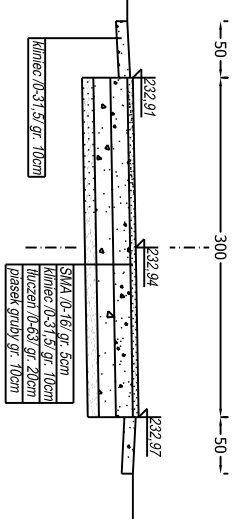
Przekrój 12  
km 0+341,60



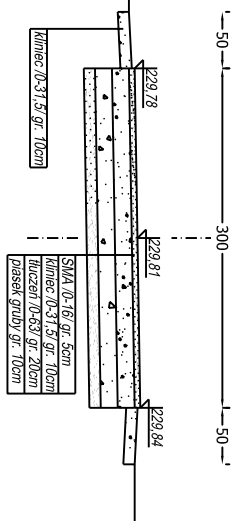
Przekrój 13  
km 0+370,10



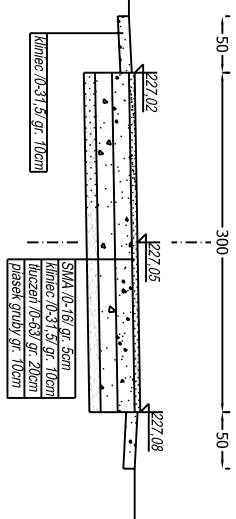
Przekrój 14  
km 0+388,30



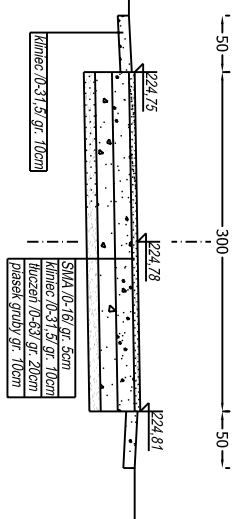
Przekrój 15  
km 0+414,80



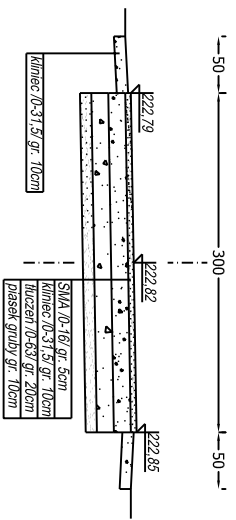
Przekrój 16  
km 0+441,10



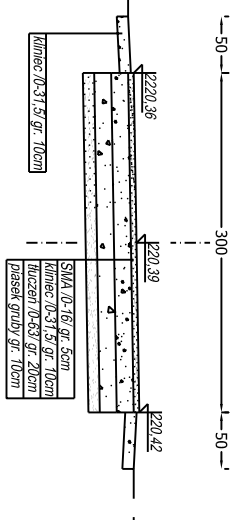
Przekrój 17  
km 0+470,70



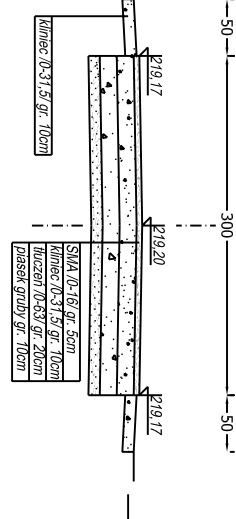
Przekrój 18  
km 0+501,10



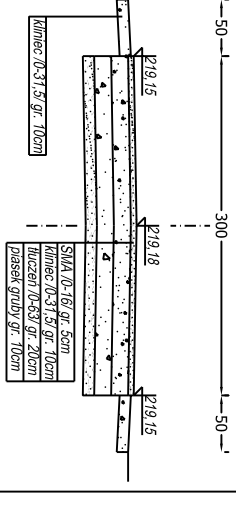
Przekrój 19  
km 0+536,10



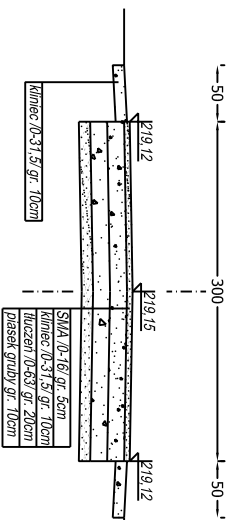
Przekrój 20  
km 0+560,40



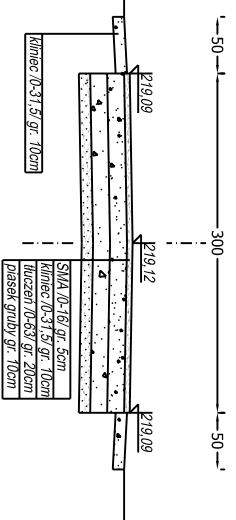
Przekrój 21  
km 0+582,20



Przekrój 22  
km 0+600,10



Przekrój 23  
km 0+615,90



USŁUGI PROJEKCYJNE mgr inż. Robert Szczepanek 58-100 Świdnica ul. Serwska 25 tel./fax. 74 851 34 79			
Investycja:	Przebudowa drogi gminnej w miejscowości Sady,		
Zadanie:	Przebudowa drogi gminnej dz. nr 225, 266, 129/3 obchód Sady		
Tytuł rysunku:	Przekroje poprzeczne	skala 1:50	
projektant:	specajalność	nr uprawnień	data podpis
mgr inż. Robert Szczepanek	bud. - konst.	1802/D/UV	02.2011
Investor:	Gmina Marzaniowice 58-124 Marzaniowice ul. 1, Turynia 4	nr rysunku 3.2	