

MAPA SYTUACYJNO-WYSOKOŚCIOWA

WOJ. DOLNOŚLĄSKIE  
POW. ŚWIDNICKI

GMINA MARCINOWICE  
OBR. TWORZYJANÓW

GKVI/4030.2.490.2018

Poświadczam zgodność niniejszej kopii z treścią materiału państwowego zasobu geodezyjnego i kartograficznego

STAROSTA ŚWIDNICKI

Organ prowadzący państwowy zasób geodezyjny i kartograficzny

*imy motewski*  
2201m  
Nazwa materiału zasobu

P.0219.2013.4848  
Identyfikator ewidencyjny materiału zasobu

169.7  
06.04.2018  
Data wykonania kopii

*Magdalena Banas*

USŁUGI PROJEKTOWE mgr inż. Robert Szczepanek  
58-100 Świdnica ul. Serbska 25 tel.607 667 901

Inwestycja: Przebudowa drogi dojazdowej do gruntów rolnych.

Adres inwestycji: dz. nr 370, 372 obręb Tworzyjanów







Tytuł rysunku: Projekt zagospodarowania terenu. skala 1:1000

projektant	specjalność	nr uprawnień	data	podpis
mgr inż. Robert Szczepanek	bud. - konst.	18/02/DUW	04.2018	

Inwestor: Gmina Marcinowice  
58-124 Marcinowice ul. J. Tuwima 2

nr rysunku  
1.2

KONIEC OPACOWANIA  
km 0+43.50

- LEGENDA**
-  krawędź jezdni
  -  krawędź pobocza
  -  oś jezdni
  -  wymiana przepustu
  -  wymiary, linie pomocnicze
  -  nawierzchnia asfaltowa

ŁĄCZY RYS 1.1