

Gmina MARCINOWICE
WIEŚ MYŚLAKÓW









Zmiana miejscowego planu ogólnego zagospodarowania przestrzennego gminy
Marcinowice

Rysunek zmiany planu



skala 1:2000

Załącznik graficzny nr 1 do uchwały nr
Rady Gminy Marcinowice z dnia
XXXIX / 212 / 97
15.07 / 1997

OZNACZENIA:

-  granice terenu objętego zmianą planu
-  linie rozgraniczające obszary o różnym rodzaju przeznaczenia
-  nieprzekraczalne linie zabudowy
-  proj. linie podziału wewnętrznego - orientacyjne
-  strefa włączenia terenu do sieci dróg gminnych
-  strefa włączenia poszczególnych nieruchomości do dróg projektowanych
-  obszar dolesień
-  wody otwarte i ciekі

Oznaczenia dotyczące terenów sąsiednich
nie będące obowiązującymi ustaleniami planu:

-  istniejący układ dróg gminnych
-  istniejące lasy

PROJEKTANT: mgr inż. arch. AGNIESZKA KWAŚNIAK
upr. urbanistyczne nr 401/88

Rzeczniczka
Rady Gminy Marcinowice
Janusz Ciepiły