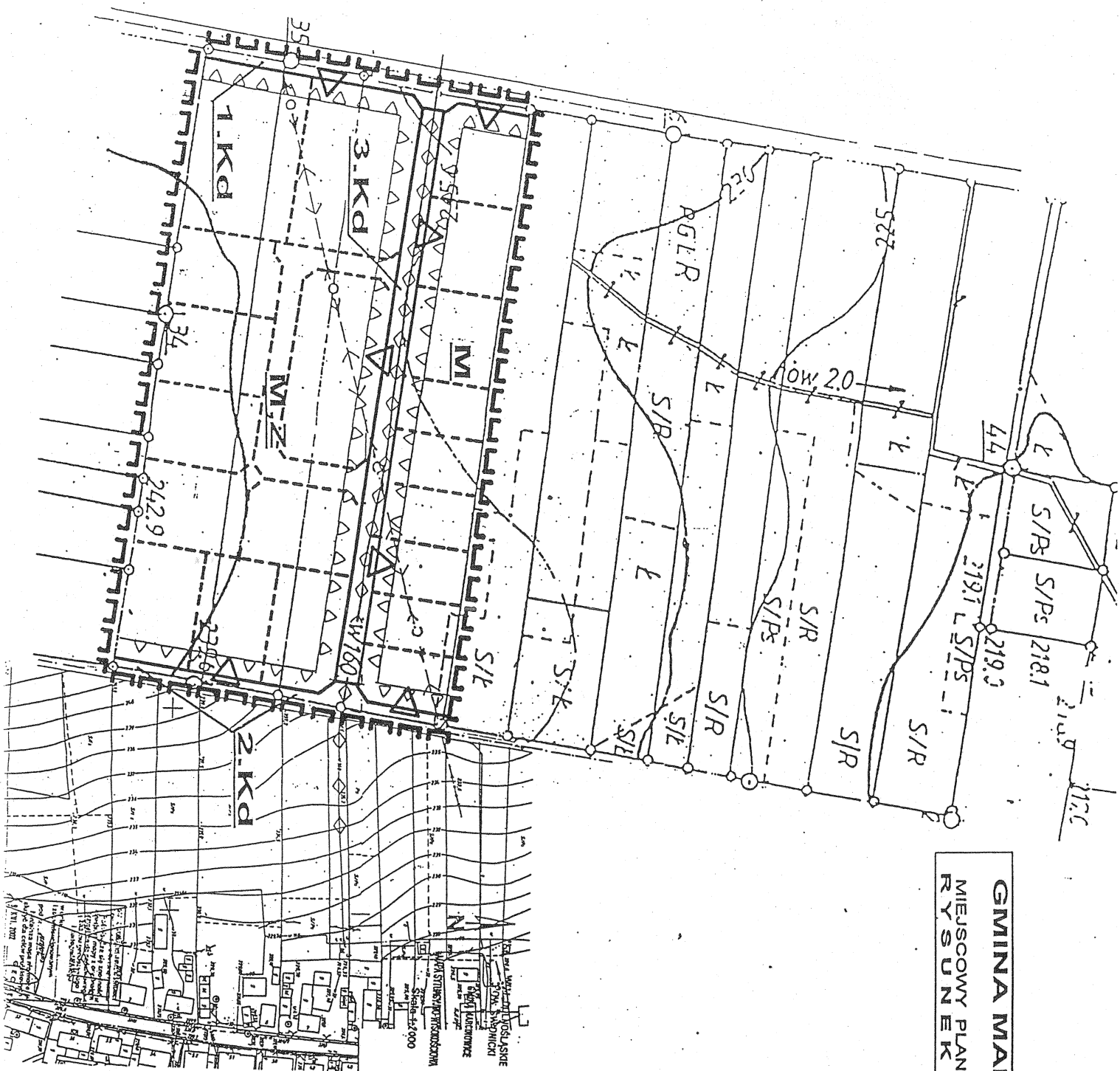













**GMINA MARCINOWICE – WIEŚ SADY**  
**MIEJSKOWY PLAN ZAGOSPODAROWANIA PRZESTRZENNEGO**  
**RYSUNEK PLANU** SKALA 1 : 2 000

40	80	120	160	200M
----	----	-----	-----	------



Oznaczenia graficzne	
	GRANICE TERENU OBJĘTEGO PLANEM
	MEJSCOWYM
	LINIE ROZGRANICZAJĄCE OBSZARY O RÓŻNYM RODZAJU PRZEZNACZENIA
	ISTNIEJĄCY WODOCIĄG ADAPTOWANY W PLANIE
	ISTNIEJĄCA LINIA NAPIOWIETRZNA ELEKTROENERGETYCZNA PRZEWIDZIANA DO PRZEBUDOWY
	OBOWIĄZUJĄCE LINIE ZABUDOWY
	DOPUSZCZALNE KIERUNKI WŁĄCZENIA OBSZARÓW DO DRÓG PUBLICZNYCH
	DOPUSZCZALNE ORIENTACYJNE LINIE PODZIAŁU WEWNĘTRZNEGO
Funkcje terenu	
	MIESZKANIOWA
	KOMUNIKACYJNA
	ZIELENI